



Da BRIGA a DOMODOSSOLA

Primo tratto : BRIGA - PASSO DEL SEMPIONE

ID	Descrizione	Lunghezza (m)		Altezza (m)	Tempo (minuti)	Tempo parziale
		tratta	Progressiva			
1	Briga stazione	0		678		
2	Briga, Castello Stockalper	620	620	690	10	
3	Lingwurm	1304	1924	827	30	
4	Brei	640	2564	875	15	
5	Bivio per Ried	1330	3894	1070	30	
6	Bivio mulattiera	1165	5059	1276	40	
7	Bivio su strada a Schallberg	403	5462	1280	10	2ore 15min
8	Cappella, fontana	840	6302	1135	20	
9	Bivio per Grund (ponte)	380	6682	1071	10	30min
10	Bivio sentiero	910	7592	1245	20	
11	Gippabile per Nesselental	350	7942	1248	10	
12	Bivio sentiero	350	8292	1348	10	
13	Gippabile	140	8432	1350	3	
14	Serie di ponti	630	9062	1435	17	
15	Bivio per Rothwald Taferna (Deposito	1120	10182	1531	25	
16	Stockalper)	840	11022	1597	20	
17	Ponte	420	11442	1615	10	
18	Passo del Sempione	2450	13892	2006	55	2ore 50min

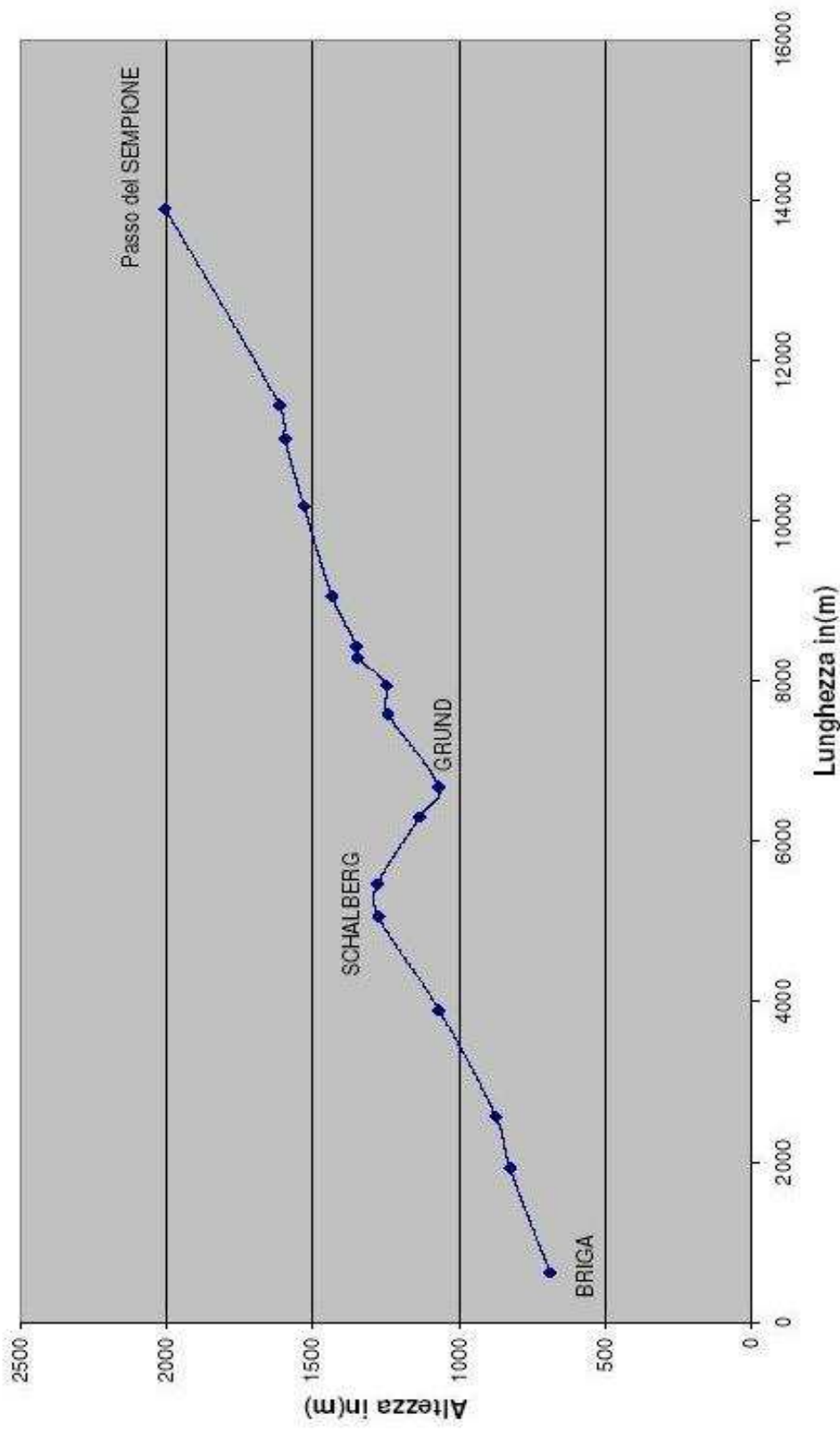
5ore  
35min

Dislivello totale :                    1537 in salita                    209 in discesa

Difficoltà : Il percorso è su mulattiera e buon sentieri, bisogna avere una buona resistenza alle camminate lunghe ed in particolare in questa tappa un buon allenamento per superare il discreto dislivello di 1500 metri.

Abbigliamento consigliato : Scarponcini, ombrellino, maglia

# BRIGA - PASSO DEL SEMPIONE





## Da BRIGA a DOMODOSSOLA

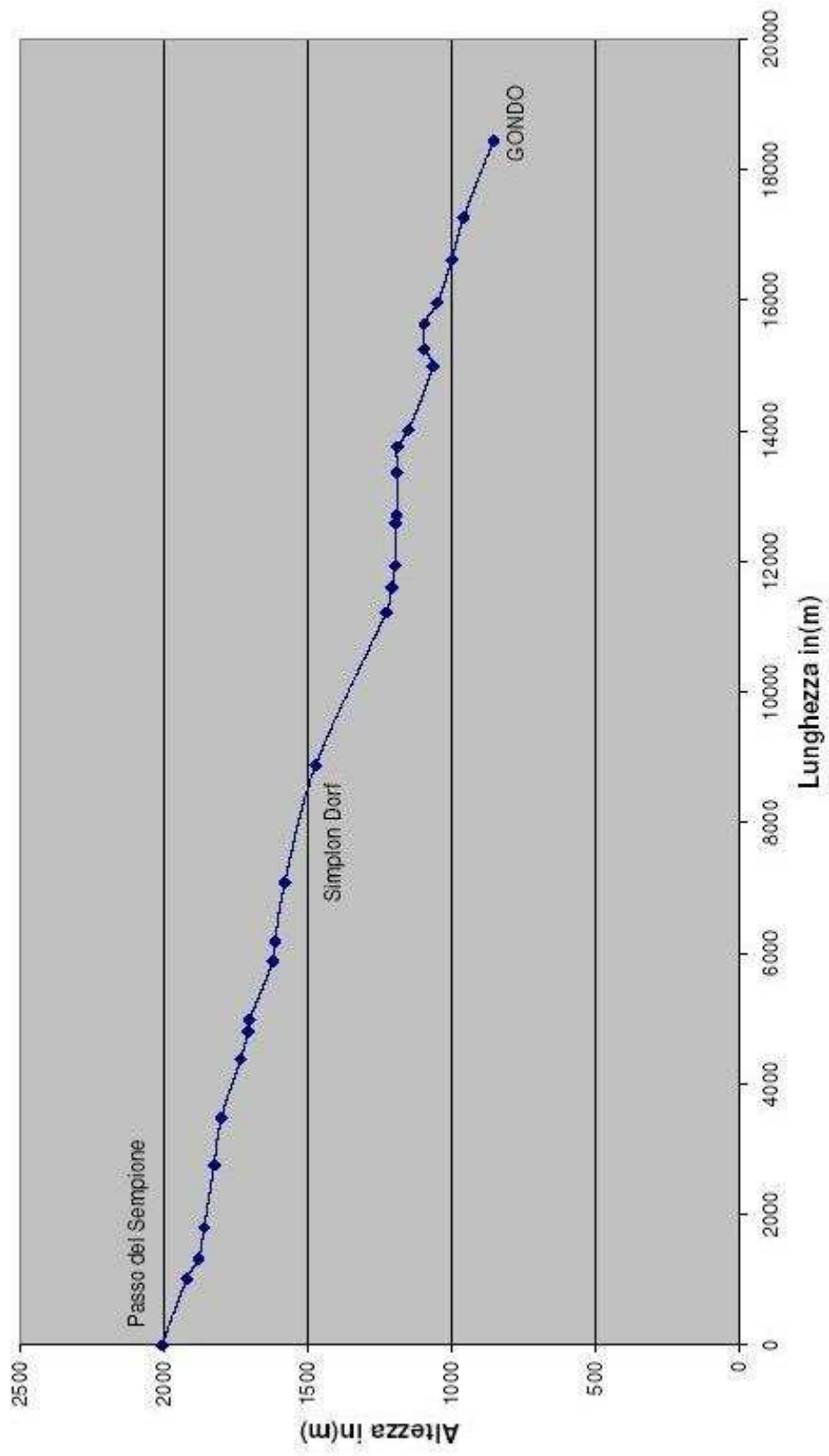
### Secondo tratto : PASSO DEL SEMPIONE - GONDO

ID	Descrizione	Lunghezza (m)		Altezza (m)	Tempo (minuti)	Tempo parziale
		tratta	Progressiva			
1	Passo del Sempione	0	0	2006		
2	Niwe	1020	1020	1920	20	
3	Selciato dell'antica mulattiera Vecchio ospizio, casa	300	1320	1880	5	
4	Stockalper	480	1800	1860	10	
5	Nideralp	960	2760	1825	20	
6	Engiloch	720	3480	1800	15	
7	Gradini nella roccia	900	4380	1733	20	
8	Selciato dell'antica mulattiera	420	4800	1707	10	
9	Casa grossa con paravalanghe	180	4980	1702	5	
10	Maschihus Ponte della "Strada	900	5880	1621	20	
11	Napoleonica"	300	6180	1613	5	
12	Egga	900	7080	1580	20	
13	Simplon Dorf	1800	8880	1472	35	3ore 5min
14	Bivio per Gabi e per Furgu	2340	11220	1228	45	
15	Baita	390	11610	1208	5	
16	Deposito Stockalper	325	11935	1197	5	
17	Fornace Vecchia caserma Napoleonica-	650	12585	1193	15	
18	Museo	130	12715	1192	2	
19	Passerella in legno	650	13365	1190	13	
20	Ponte della strada Napoleonica	390	13755	1189	10	
21	Cappella nel sasso Ponte della strada Napoleonica-	260	14015	1150	5	
22	Stemma	975	14990	1067	20	
23	Entrata del Forte	260	15250	1097	5	
24	Uscita del Forte	390	15640	1095	10	
25	Balmo	325	15965	1050	10	
26	Passerella sulle gole	650	16615	1000	15	
27	Pietra migliare	650	17265	960	15	
28	Gondo	1170	18435	855	25	3ore 20min

Dislivello in discesa : 1151 m

6ore  
25min

## Passo Sempione - Gondo





Da BRIGA a DOMODOSSOLA

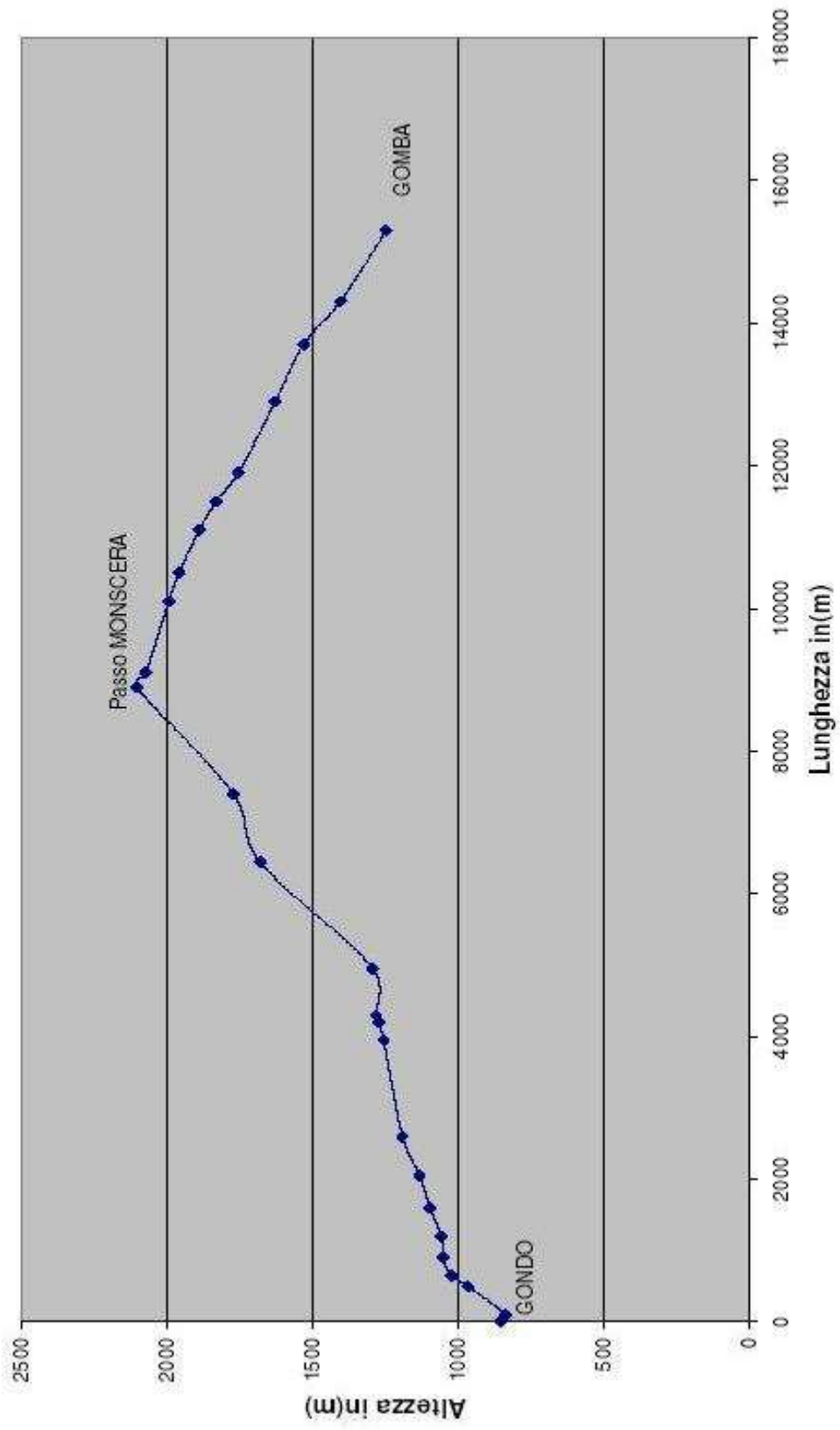
Terzo tratto : GONDO - GOMBA

ID	Descrizione	Lunghezza (m)		Altezza (m)	Tempo (minuti)	Tempo parziale
		tratta	Progressiva			
1	Gondo	0	0	855		
2	Ponte	100	100	839	2	
3	Rudifat	400	500	968	10	
4	Bivio strada asfaltata	150	650	1024	5	
5	Stalde	250	900	1052	5	
6	Hof	300	1200	1059	8	
7	Rosi	400	1600	1097	10	
8	Sagi	450	2050	1133	10	
9	Alpe Ballegga	550	2600	1192	20	
10	Bivio Strada asfaltata	1350	3950	1256	40	
	Bivio sentiero					
11	Stockalper (via Furgu)	250	4200	1273	7	
12	Muro della diga	100	4300	1283	3	2ore
13	Bivio su strada asfaltata	650	4950	1293	20	
14	Bivio gippabile	1500	6450	1680	40	
15	Alpe Pussetta	950	7400	1773	30	
						2ore 15min
16	Passo Monscera	1500	8900	2103	45	
17	Lago di Monscera	200	9100	2072	5	
18	Rifugio Gattascosa	1000	10100	1993	15	
19	Lago di Ragozza	400	10500	1958	10	
20	Alpe Rio Rosso	600	11100	1888	15	
21	Torbiera	400	11500	1830	7	
22	Bivio Lago di Arza	400	11900	1755	8	
23	San Bernardo	1000	12900	1628	20	
24	Bivio GTA-SFT	800	13700	1530	16	
25	Alpe Gallinera	600	14300	1405	14	
26	Gomba	1000	15300	1248	20	2ore 10min

6ore  
25min

Dislivelli : in salita 1248 m in discesa 855 m

# Gondo - Gomba





Da BRIGA a DOMODOSSOLA

Quarto tratto : GOMBA - DOMODOSSOLA

ID	Descrizione	Lunghezza (m)		Altezza (m)	Tempo (minuti)	Tempo parziale
		tratta	Progressiva			
1	Gomba	0	0	1248		
2	Graniga	1075	1075	1077	20	
3	San Lorenzo	550	1625	976	10	
4	Camisanca	500	2125	876	10	
5	Posa	330	2455	788	10	
6	Possetto	185	2640	710	5	
7	Bognanco Terme	400	3040	665	10	1ora 5min
8	Bivio per Valpiana	1139	4179	700	30	
9	Ca Monsignore	550	4729	724	15	
10	Cappella	180	4909	747	5	
11	Bivio per Dorca	170	5079	748	5	
12	Ponte sul Dagliano	180	5259	660	4	
13	Oratorio del Daliano	220	5479	735	6	
14	Monteossolano	1130	6609	786	25	1ora 30min
15	Pregliasca	600	7209	760	15	
16	Bivio per Barro	680	7889	720	12	
17	Inizio discesa	840	8729	640	18	
18	Cisore	521	9250	490	10	
19	Mocogna	1030	10280	333	20	
20	Bivio per "Roggia dei Borghesi"	210	10490	331	5	1ora 20min
21	Torretta medioevale del Borgo di Domo	1600	12090	286	30	
22	Piazza del Mercato	280	12370	285	5	
23	Stazione FS	630	13000	278	15	50min

4ore  
45min

## Gomba - Domodossola

